






# TOPONÍMIA DA VILA DA BATALHA



## Legenda

-  Rede Viária Principal
-  Rede Viária Secundária
-  Toponímia
-  Limites administrativos
-  Edifícios

MUNICÍPIO DA BATALHA  
 DIVISÃO DE ORDENAMENTO DO TERRITÓRIO  
 SERVIÇO TÉCNICO DE PLANEAMENTO E SIG



**BATALHA**  
 CAMIARÁ MUNICIPAL

Fonte: Base cartográfica Ortofotomapas à escala 1/10000, 2007, cobertura do Município da Batalha, limites administrativos do IGP, versão 8.0  
 Novembro 2009